



Výškový systém: BpV
Souřadnicový systém: S-JTSK


E.1.1. Geodetické zaměření jako podklad pro projekt



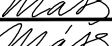

Objednatel:

**Středočeský kraj**

Středočeský kraj
Zborovská 81/11, 150 21 Praha 5

**KSÚS**
Krajský úřad Středočeského kraje
Zborovská 81/11, 150 21 Praha 5

Zhotovitel PDPS:		Sdružení NOVA		HIP:	
				Ing. Martin Mála	
		Valbek, spol. s r.o., středisko Praha V Olšinách 2300/75 100 00 Praha 10 - Strašnice			

	Vypracoval	Ing. Kateřina Borkovcová		Zak. číslo	17-NO-00-003
	Zodp. projektant	Ing. Martin Mála		Datum	12/2023
	Tech. kontrola	Ing. Martin Mála		Stupeň	POPS
	Akce II/322 Kolín, ul. Třídvorská, okružní křižovatka			Podst. formát	2 x 2 A4
				Měřítko	1:500
Zhotovitel: Valbek, spol. s r.o., středisko Praha V Olšinách 2300/75 100 00 Praha 10 - Strašnice		Příloha ÚČELOVÁ MAPA		E.1.1.1	